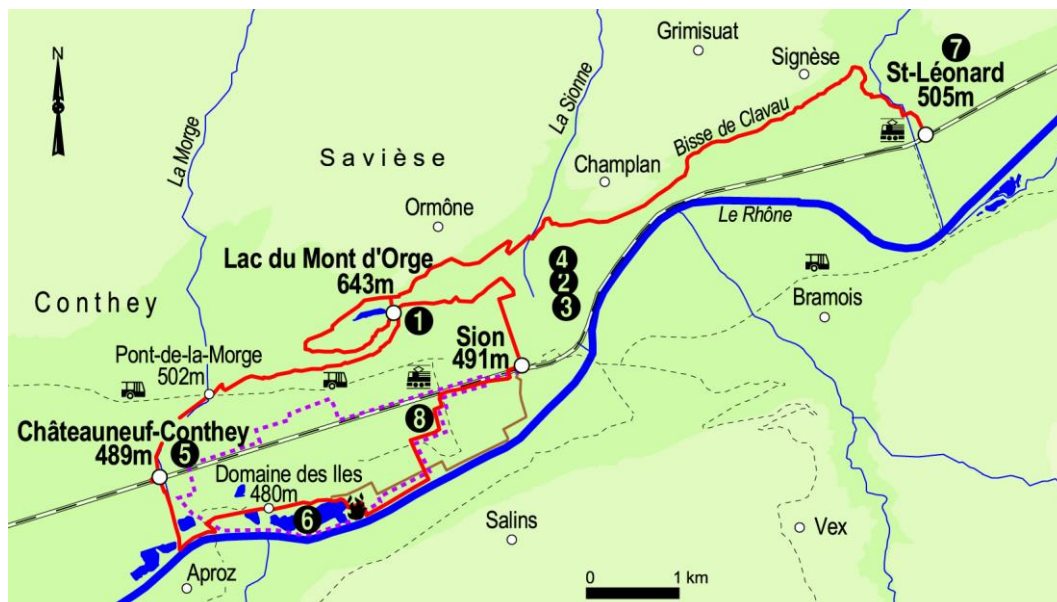


# Sion



## Routen:

- ● ● ●  **Châteauneuf-Conthey Bahnhof – Pont-de-la-Morge – (Bisse du Mont d'Orge) – Lac du Mont d'Orge** : ↑ 155m ↓ 0m, Wanderzeiten ohne Pausen, hin = 1 h 30 / zurück = 1 h
- ● ● ●  **Tour du Mont d'Orge** : ↑ 65m ↓ 65m  
Wanderzeit ohne Pausen = 50 min
- ● ● ●  **Lac du Mont d'Orge – Sion Gare** : ↑ 0m ↓ 150m  
Wanderzeiten ohne Pausen, hin = 30 min / zurück = 45 min
- ● ● ●  **St-Léonard Bahnhof – (Bisse de Clavau) – Lac du Mont d'Orge – Sion Bahnhof**: ↑ 290m ↓ 304m  
Wanderzeit ohne Pausen, in beiden Richtungen = 3 h
- ● ● ● ●  **Châteauneuf-Conthey Gare – Domaine des Iles** : ↑ 0m ↓ 0m  
Wanderzeit ohne Pausen = 30 min
- ● ● ●  **Domaine des Iles – (Berges du Rhône) – Sion Gare** : ↑ 0m ↓ 0m  
Wanderzeit ohne Pausen, in beiden Richtungen = 1 h 10
- ● ●  **Sion Bahnhof – Châteauneuf – Domaine des Iles – Sion Bahnhof** : ~10 km
- ● ●  **Sion Bahnhof – Domaine des Iles – Sion Bahnhof**: ~8 km

## Auswahl an Alternativen und Sehenswürdigkeiten:

|   |           |  |   |
|---|-----------|--|---|
| ① | ○ ● ● ● ● | Das Haus der Natur in Mont d'Orge  | <a href="http://www.maisondelanature.ch">http://www.maisondelanature.ch</a>       |
| ② | ○ ● ● ● ● | Naturmuseum in Sion  | <a href="http://www.museen-wallis.ch">http://www.museen-wallis.ch</a>             |
| ③ | ○ ● ● ● ● | Basilika von Valère  | <a href="http://www.cath-vs.ch">http://www.cath-vs.ch</a>                         |
| ③ | ○ ● ● ● ● | Museum für Geschichte in Sion  | <a href="http://www.museen-wallis.ch">http://www.museen-wallis.ch</a>             |
| ④ | ● ● ● ● ● | Schloss Tourbillon   | <a href="http://siontourisme.ch">http://siontourisme.ch</a>                       |
| ⑤ | ○ ● ● ● ● | Landwirtschaftliche Schule in Châteauneuf<br>(Besichtigung auf Anfrage möglich)  | <a href="http://www.vs.ch">http://www.vs.ch</a>                                   |
| ⑥ | ○ ● ● ● ● | Domaine des Iles (Kletterwand, Abenteuerpark, Fun-<br>golf, Tennis, Bad, etc...) | <a href="http://www.bourgeoisie-de-sion.ch">http://www.bourgeoisie-de-sion.ch</a> |
| ⑦ | ○ ● ● ● ● | Unterirdischer See von St-Léonard  | <a href="http://www.lac-souterrain.com">http://www.lac-souterrain.com</a>         |
| ⑧ | ○ ● ● ● ● | Rettungszentrale FXB   | <a href="http://www.air-glaciers.ch">http://www.air-glaciers.ch</a>               |















## Öffentliche Verkehrsmittel:

Fahrpläne: <http://www.sbb.ch>

-  [Sion – Châteauneuf-Conthey](#)
-  [Sion – St-Léonard](#)
-  [Le P'tit Sédunois \(Touristenzug\)](#)
-  [Sion – Pont-de-la-Morge - Châteauneuf-Conthey](#)
-  [Sion – St-Léonard](#)
-  [Sion – Les Ronquoz – Les Iles](#)
-  [Sion – La Muraz, Mont d'Orge](#)

---

**Legende:**

- |   |                               |   |               |   |                |   |            |
|---|-------------------------------|---|---------------|---|----------------|---|------------|
|  | Wanderungen:                  |  | Wanderwege    |  | Bergwanderwege |   |            |
|  | Velo                          |  | Velorouten    |   |                |   |            |
|  | Inlineskatin oder<br>Trottnet |  | Route         |   |                |   |            |
|  | 6 - 10 Jahre                  |  | 10 – 12 Jahre |  | 12 – 15 Jahre  |  | > 15 Jahre |
|  | Bus                           |  | Zug           |   |                |   |            |
|  | Rastplatz / Feuerstelle       |   |               |   |                |   |            |